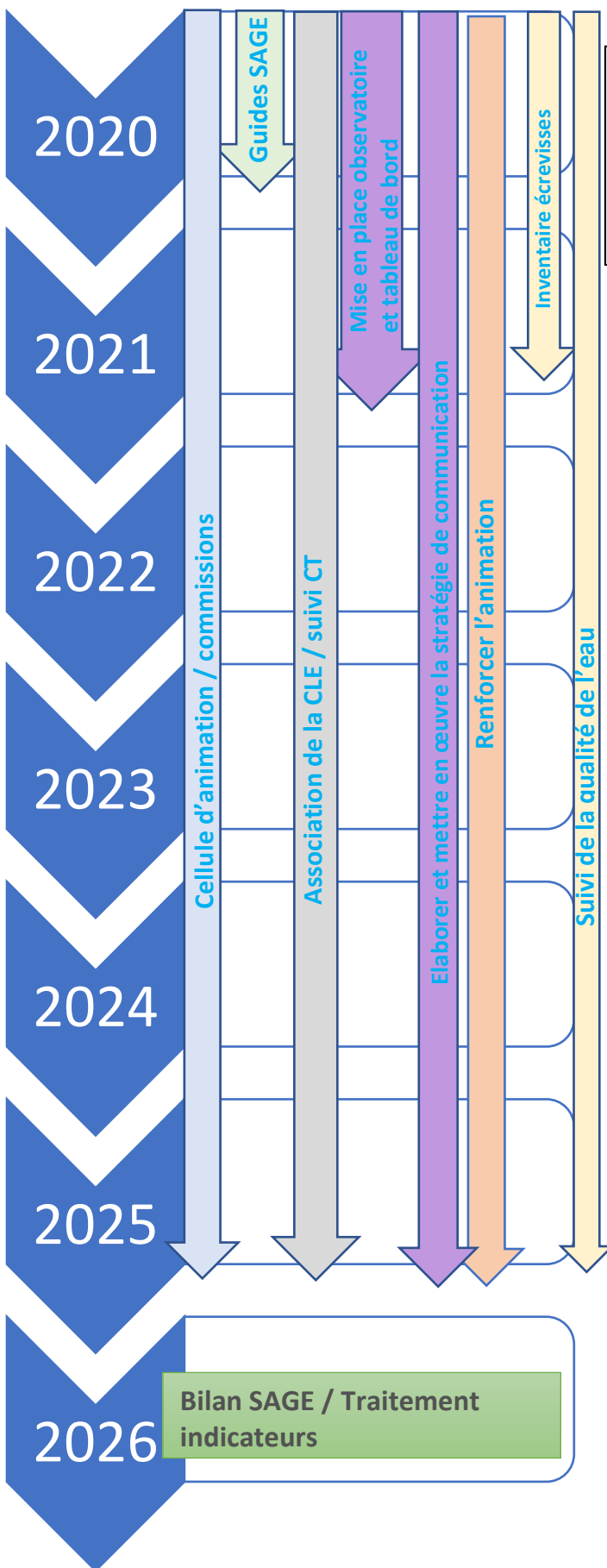
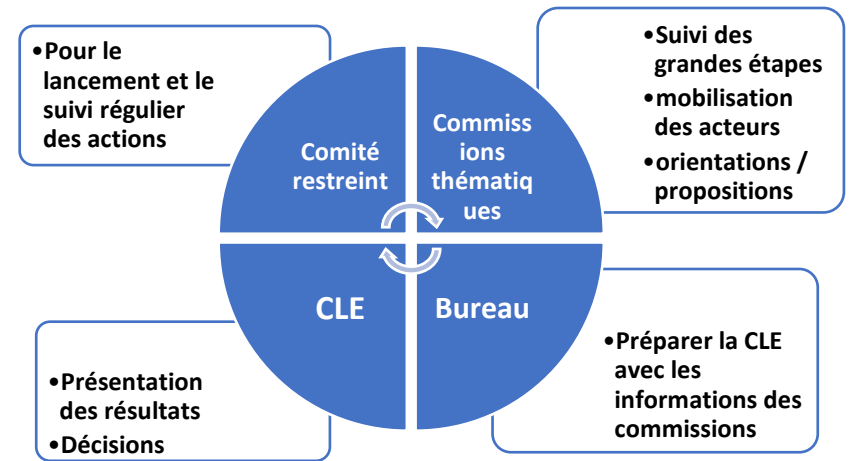
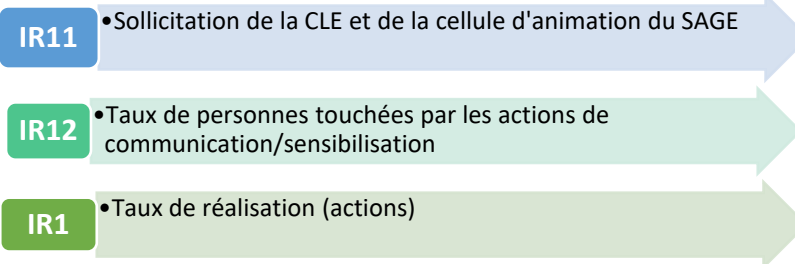


SUIVI DU SAGE ET GOUVERNANCE

Objectifs : pérenniser une gestion de l'eau cohérente à l'échelle du bassin versant / améliorer et diffuser les connaissances

MO : Maître d'ouvrage / P : partenaires / PF : partenaires financiers / IP : indicateur de pression / IE : indicateur d'état / IR : indicateur de réponse
 Rouge : MO/animation principale SAGE ; Marron autre MO ; Vert : MO/animation CT ; Noir : MO non déterminée



→ Pérenniser une cellule d'animation du SAGE sur le territoire
 → Pérenniser les 3 commissions thématiques "gestion équilibrée de la ressource, qualité de la ressource, état des milieux aquatiques et milieux annexes), et animation d'une commission "agriculture"

→ Guide d'application du SAGE, animation de réunions d'information

→ Associer la CLE selon le cadre légal et réglementaire en vigueur mais aussi en amont des projets IOTAs, ICPE, documents d'urbanisme, aménagement foncier, animation et expertise (préparation des avis de la CLE), suivi du CT Alagnon

→ Mettre en place et mettre à jour un tableau de bord du SAGE / restitution annuelle des avancées, effets
 → Mettre en place un observatoire de l'eau pour mieux centraliser et valoriser les données sur l'eau (qualité, débits, suivi assainissements...) relatives au territoire du SAGE
 → Mettre en place un observatoire de l'eau pour mieux centraliser et valoriser les données sur l'eau (qualité, débits, suivi assainissements...) relatives au territoire du SAGE

→ Maintenir et renforcer la structure porteuse du CT Alagnon
 → Maintien de la cellule d'assistance technique "zones humides"
 → Mise en place d'une cellule d'assistance technique "continuité écologique"
 → Renforcer l'animation agro-environnementale sur le bassin versant de l'Alagnon
 → Renforcer/développer la gestion collective de l'assainissement et de l'alimentation en eau potable
 → Développer la concertation/l'animation avec les SAGES Limitrophes

→ Pérenniser le suivi qualitatif des ressources en eau superficielles et souterraines
 → De poursuivre les suivis biologiques en place sur les cours d'eau (hydrobiologie et piscicole)
 → Réaliser un inventaire complémentaire de la population d'écrevisses autochtones sur le bassin versant, et assurer un suivi de ces populations.
 → + autres études déjà sur les autres fiches

• MO : structure porteuse du SAGE
 • P : Services de l'Etat, collectivités ou établissements publics compétents GEMAPI, chambres consulaires, FDPPMA, AAPPMA, AFB, associations, organismes scientifiques...
 • PF : AELB, Département, Région

• MO : Structure porteuse du SAGE, Services de l'Etat, Départements, collectivités ou établissements publics compétents GEMAPI, pétitionnaires IOTA, ICPE
 • P : DREAL (SPC Allier)
 • PF : AELB, Etat, EPL

• MO : Structure porteuse du SAGE
 • P : Observatoires de l'Eau : Services de l'Etat, Département, FDPPMAS, AFB, Agence de l'Eau, DREAL, Chambres d'agriculture, FREDON, structure porteuse du CT ...

• MO : Structure porteuse du CT
 • P : CEN Auvergne, PNR des Volcans d'Auvergne, Chambres d'agriculture, AAPPMA, FDPPMAS
 • PF : AELB

• MO : structure porteuse du CT (suivi opérationnel), structure porteuse du SAGE (suivi long terme), Départements, AELB, FREDON
 • P : CEN Auvergne, PNR des Volcans d'Auvergne, Chambres d'agriculture, AAPPMA, FDPPMAS
 • PF : AELB

Etapes prévisionnelles de mise en œuvre :

Cellule d'animation du SAGE / commissions :
 - Renfort des moyens humains ou priorisation des actions du SAGE ?
 - Faire valider les modalités de gouvernance par thématique par la CLE

Guides, réunions d'information / sensibilisation :
 - Elaborer et diffuser les guides par catégorie d'acteurs et thématiques : adapter la rédaction aux acteurs ciblés
 - Choisir les thématiques des réunions, solliciter les acteurs référents, valoriser les données de l'observatoire

Tableau de bord et observatoire :
 - Mettre à jour le tableau de bord selon les données disponibles et l'avancement du SAGE, le modifier si indicateurs non renseignables
 - Solliciter les acteurs producteurs de données et organiser le recueil de données
 - Produire des rendus (graphiques, cartes, etc.) pour valoriser les données
 - Gérer la base de données de l'observatoire
 - Mettre à jour le tableau de bord interactif

Définir et mettre en œuvre une stratégie de communication auprès des acteurs du bassin :
 - Définir une stratégie de communication, mettre en œuvre les actions en mobilisant les acteurs

Renforcer la déclinaison opérationnelle du SAGE et l'animation :
 - Etudier avec la structure porteuse la possibilité de mettre en place des moyens complémentaires
 - Identifier les thématiques communes avec les SAGE limitrophes pour mutualiser les réunions, informations et moyens disponibles

Suivis :
 - Définir les stations et paramètres à suivre en fonction des enjeux et objectifs du SAGE, et pour suivre les masses d'eau sur le long terme en tenant compte des données déjà disponibles
 - Lancer et suivre l'inventaire écrevisse et assurer un suivi des populations + opérations de préservation quand possible

Bilan SAGE :
 - Renseigner et étudier l'évolution des indicateurs sur la période de mise en œuvre
 - Mise à jour du tableau de bord interactif
 - Mettre en évidence les limites, gouvernance et moyens adaptés ? et les possibilités d'amélioration et les actions à conduire pour la suite de la mise en œuvre ou la révision du SAGE
 - Communiquer sur le bilan